

INFORME MENSUAL DE SERVICIOS PROFESIONALES PRESTADOS AL CONSEJO NACIONAL DE ÁREAS PROTEGIDAS

NOMBRE COMPLETO	Samuel Camey Curruchich ✓
MES QUE INFORMA	DEL 01 AL 31 DE MARZO DE 2025 ✓
NUMERO DE CONTRATO	10-029-2025 ✓
SERVICIO DE CONTRATO	SERVICIOS PROFESIONALES ✓
UNIDAD ADMINISTRATIVA	DIRECCIÓN DE DESARROLLO DEL SIGAP ✓

OBJETO DEL CONTRATO

- a) Dotar a la Dirección de Desarrollo del Sistema Guatemalteco de Áreas Protegidas -SIGAP- de personas que brinden sus Servicios Profesionales, para cumplir con los objetivos planteados en el Plan Estratégico Institucional y Plan Operativo Anual;
- b) Brindar apoyo en las funciones establecidas para la Dirección de Desarrollo del Sistema Guatemalteco de Áreas Protegidas -SIGAP-, dentro del Reglamento Orgánico Interno;
- c) Lograr una mayor efectividad en la realización de los procesos y procedimientos que se desarrollan en la Dirección de Desarrollo del Sistema Guatemalteco de Áreas Protegidas -SIGAP-.

TÉRMINOS DE REFERENCIA

- a) ✓ Apoyar en la evaluación, elaboración, implementación y desarrollo de los expedientes del Sistema Guatemalteco de Áreas Protegidas relacionadas con: Estudios Técnicos, Planes Maestros, Planes Operativos Anuales, Evaluaciones de Efectividad de Manejo, Convenios de Administración y Coadministración, Gestión turística, Fichas Técnicas (Parques Regionales Municipales y Reservas Naturales Privadas), entre otros;
- b) ✓ Apoyar en el mantenimiento, actualización y alimentación de las bases de datos del Sistema Guatemalteco de Áreas Protegidas y Sistema Nacional de Información sobre Diversidad Biológica de Guatemala;
- c) ✓ Apoyar como enlace entre la Dirección de Desarrollo del Sistema Guatemalteco de Áreas Protegidas y Direcciones Regionales, Instituciones gubernamentales y no gubernamentales;
- d) ✓ Apoyar en el fomento de la investigación para el manejo y conservación de las

áreas protegidas y la diversidad biológica del país;

- e) Apoyar en la revisión, actualización e implementación del Sistema de Evaluación y Monitoreo del SIGAP-EVASIGAP y otros instrumentos de planificación del SIGAP;
- f) Apoyar en la identificación de otras medidas eficaces de conservación basadas en áreas, que sean de importancia para la conservación de la diversidad biológica, servicios ecosistémicos y ecosistemas estratégicos en Guatemala;
- g) Apoyar en la implementación de la Política de Administración Conjunta y Gestión Compartida del Sistema Guatemalteco de Áreas Protegidas y de áreas naturales de importancia para la conservación de la diversidad biológica en Guatemala y del Reglamento de Apoyo en la Administración Conjunta, Coadministración y Gestión Compartida del -SIGAP- y en áreas naturales de importancia para la conservación de la diversidad biológica de Guatemala;
- h) Apoyar en la realización de actividades de asesoría en el manejo de áreas protegidas a las Regionales de CONAP, y en campo a solicitud de la Dirección;
- i) Apoyar en la realización de otras actividades encomendadas por el Director de Desarrollo del Sistema Guatemalteco de Áreas Protegidas.

ACTIVIDADES REALIZADAS

- a) Apoyé en seguimiento al Convenio de Gestión Compartida del Área Natural de Importancia para la Conservación de la Diversidad Biológica de Guatemala denominada "Finca San José Buena Vista" suscrito entre el Consejo Nacional de Áreas Protegidas -CONAP- y el Instituto de Investigación y Desarrollo Maya -IIDEMAYA-.
- b) Apoyé en el seguimiento al Expediente Administrativo No. 2018-51762. Convenio de Gestión Compartida del Área Natural de Importancia para la Conservación de la Diversidad Biológica de Guatemala denominada "Cerro Cantil" suscrito entre el Consejo Nacional de Áreas Protegidas -CONAP- y el Consejo Comunitario de Desarrollo -COCODE- de la aldea Santa María Tzejá del municipio de Playa Grande Ixcán, departamento de Quiché.
- c) Apoyé en impartir una presentación respecto a los requisitos para establecer Convenios de Gestión Compartida del SIGAP y en Áreas Naturales de Importancia para la Conservación de la Diversidad Biológica de Guatemala con el CONAP.
- d) Apoyé en seguimiento al Expediente Administrativo No. 6677 que contiene la

solicitud del Ingeniero Carlos A. García P. Gerente y Representante Legal de la Reserva Natural Privada San Sebastián para la actualización y modificación de la extensión y coordenadas del área protegida en el SIGAP, ubicada en el municipio de San Miguel Dueñas, departamento de Sacatepéquez.


- e) Apoyé en seguimiento al Expediente Administrativo No. 4782 que contiene la solicitud del señor Pedro Echeverría Falla, Representante Legal de la Reserva Natural Privada Finca Santa Catalina Anexo La Joya Carbonera para la modificación y actualización de la extensión y coordenadas que delimitan el área protegida en el SIGAP, ubicada en el municipio de San Miguel Dueñas, departamento de Sacatepéquez.
- f) Apoyé en seguimiento al Expediente Administrativo No. 9731. El señor Carlos Federico Barrios Jiménez, Mandatario General con Representación de la entidad mercantil "BARRIOS VIVIENDAS, SOCIEDAD ANONIMA" de nombre comercial "BARVISA", solicita la modificación y actualización de las coordenadas que conforman el polígono de la Reserva Natural Privada las Vegas en el SIGAP, ubicada en el municipio de Chinautla del departamento de Guatemala.
- g) Apoyé en seguimiento a la solicitud del señor Bernabé Mateo Xicay Huix, alcalde municipal del municipio de Zunil, departamento de Quetzaltenango para la actualización y modificación de las coordenadas que delimitan el polígono y nombre del área protegida "Parque Regional Municipal Zunil" en el SIGAP.
- h) Apoyé en seguimiento al Expediente Administrativo No. 7808, que contiene la solicitud presentada por la entidad Agropecuaria Trópica Limitada a través de su Administrador y Representante Legal el señor Elser Samuel Chanquín Juracán para la actualización y modificación de las coordenadas y extensión de la Reserva Natural Privada Milán y Anexos en el SIGAP, ubicada en el municipio de Chicacao del departamento de Suchitepéquez.
- i) Apoyé en participar en la primera reunión de la Mesa Interinstitucional respecto al proceso de recuperación y preservación del Parque Regional Municipal Volcán de Acatenango desarrollada en la Municipalidad de Acatenango.
- j) Apoyé en participar en la segunda reunión de la Mesa Interinstitucional respecto al proceso de recuperación y preservación del Parque Regional Municipal Volcán de Acatenango desarrollada en la Municipalidad de Acatenango.
- k) Apoyé en la revisión y análisis de la propuesta del Plan Maestro del Parque Regional Municipal Joya Grande, ubicado San Pedro Yepocapa, Departamento

de Chimaltenango, en coordinación con la Dirección Regional Altiplano Central y la Dirección de Análisis Geoespacial.


- l) Apoyé en seguimiento al Estudio Técnico para la categorización de la Zona de Veda Definitiva Volcán Zunil en coordinación con la Dirección Regional Altiplano Occidental y el Proyecto Promoviendo Territorios Sostenibles y Resilientes en Paisajes de la cadena Volcánica Central de Guatemala.
- m) Apoyé en seguimiento al Estudio Técnico para la categorización de la Zona de Veda Definitiva Volcán Santo Tomas en coordinación con la Dirección Regional Altiplano Occidental y el Proyecto Promoviendo Territorios Sostenibles y Resilientes en Paisajes de la cadena Volcánica Central de Guatemala.
- n) Apoyé en seguimiento al Estudio Técnico para la categorización de la Zona de Veda Definitiva Volcán de Pacaya y la recategorización del Parque Nacional Volcán de Pacaya y Laguna Calderas, elaborado en marco del Proyecto Promoviendo Territorios Sostenibles y Resilientes en Paisajes de la cadena Volcánica Central de Guatemala.
- o) Apoyé en participar en una reunión para la revisión y análisis de la base legal y plan maestro de la Reserva Forestal Protectora de Manantiales Cordillera Alux, en coordinación con la Secretaría Ejecutiva, la Dirección de Análisis Geoespacial, el departamento de Manejo Forestal, la Dirección Regional Metropolitana, entre otros.
- p) Apoyé en participar en una reunión de coordinación con personal del Proyecto Promoviendo Territorios Sostenibles y Resilientes en Paisajes de la cadena Volcánica Central de Guatemala, en relación con los instrumentos de Gestión del SIGAP elaborado en marco del Proyecto.
- q) Apoyé en participar en el curso sobre financiamiento climático para la adaptación desarrollado por Centro Agronómico Tropical de Investigación y Enseñanza -CATIE-, dirigido para Guatemala, El Salvador y Honduras.
- r) Apoyé en participar a una reunión respecto a la consultoría denominada "Plan para el fortalecimiento de la participación de las partes interesadas con énfasis en los pueblos indígenas con enfoque de género en la Reserva de la Biosfera Transfronteriza Trifinio Fraternidad" en coordinación con la Unida de Pueblos Indígenas y Comunidades Locales y la Unidad Género.
- s) Apoyé en participa a una reunión con personal de la municipalidad de


Guatemala y EMPAGUA para la búsqueda de mecanismo para proteger el río Canalito que se ubica en la ciudad de Guatemala.

F.


Samuel Camey Curruchich
Servicios Profesionales

Vo. Bo.


Lic. Milton Rolando Cabrera Beloso
Director a.i.
Dirección de Desarrollo del SIGAP
Consejo Nacional de Áreas Protegidas
-CONAP-



INFORME FINAL DE SERVICIOS PROFESIONALES PRESTADOS AL CONSEJO NACIONAL DE ÁREAS PROTEGIDAS

NOMBRE COMPLETO	Samuel Camey Curruchich
MES QUE INFORMA	DEL 02 DE ENERO AL 31 DE MARZO DE 2025
NUMERO DE CONTRATO	10-029-2025
SERVICIO DE CONTRATO	SERVICIOS PROFESIONALES
UNIDAD ADMINISTRATIVA	DIRECCIÓN DE DESARROLLO DEL SIGAP

OBJETO DEL CONTRATO

- a) Dotar a la Dirección de Desarrollo del Sistema Guatemalteco de Áreas Protegidas -SIGAP- de personas que brinden sus Servicios Profesionales, para cumplir con los objetivos planteados en el Plan Estratégico Institucional y Plan Operativo Anual;
- b) Brindar apoyo en las funciones establecidas para la Dirección de Desarrollo del Sistema Guatemalteco de Áreas Protegidas -SIGAP-, dentro del Reglamento Orgánico Interno;
- c) Lograr una mayor efectividad en la realización de los procesos y procedimientos que se desarrollan en la Dirección de Desarrollo del Sistema Guatemalteco de Áreas Protegidas -SIGAP-.

TÉRMINOS DE REFERENCIA

- a) Apoyar en la evaluación, elaboración, implementación y desarrollo de los expedientes del Sistema Guatemalteco de Áreas Protegidas relacionadas con: Estudios Técnicos, Planes Maestros, Planes Operativos Anuales, Evaluaciones de Efectividad de Manejo, Convenios de Administración y Coadministración, Gestión turística, Fichas Técnicas (Parques Regionales Municipales y Reservas Naturales Privadas), entre otros;
- b) Apoyar en el mantenimiento, actualización y alimentación de las bases de datos del Sistema Guatemalteco de Áreas Protegidas y Sistema Nacional de Información sobre Diversidad Biológica de Guatemala;
- c) Apoyar como enlace entre la Dirección de Desarrollo del Sistema Guatemalteco de Áreas Protegidas y Direcciones Regionales, Instituciones gubernamentales y no gubernamentales;
- d) Apoyar en el fomento de la investigación para el manejo y conservación de las

áreas protegidas y la diversidad biológica del país;

- e) Apoyar en la revisión, actualización e implementación del Sistema de Evaluación y Monitoreo del SIGAP-EVASIGAP y otros instrumentos de planificación del SIGAP;
- f) Apoyar en la identificación de otras medidas eficaces de conservación basadas en áreas, que sean de importancia para la conservación de la diversidad biológica, servicios ecosistémicos y ecosistemas estratégicos en Guatemala;
- g) Apoyar en la implementación de la Política de Administración Conjunta y Gestión Compartida del Sistema Guatemalteco de Áreas Protegidas y de áreas naturales de importancia para la conservación de la diversidad biológica en Guatemala y del Reglamento de Apoyo en la Administración Conjunta, Coadministración y Gestión Compartida del -SIGAP- y en áreas naturales de importancia para la conservación de la diversidad biológica de Guatemala;
- h) Apoyar en la realización de actividades de asesoría en el manejo de áreas protegidas a las Regionales de CONAP, y en campo a solicitud de la Dirección;
- i) Apoyar en la realización de otras actividades encomendadas por el Director de Desarrollo del Sistema Guatemalteco de Áreas Protegidas.

ACTIVIDADES REALIZADAS

- a) Apoyé en seguimiento al Convenio de Gestión Compartida del Área Natural de Importancia para la Conservación de la Diversidad Biológica de Guatemala denominada "Finca San José Buena Vista" suscrito entre el Consejo Nacional de Áreas Protegidas -CONAP- y el Instituto de Investigación y Desarrollo Maya -IIDEMAYA-, en coordinación con la Unidad de Asuntos Jurídicos y la Dirección Regional Metropolitana.
- b) Apoyé en seguimiento al Expediente Administrativo No. 2022-8589 que contiene la solicitud del señor Pedro Echeverría Falla Representante Legal de la Reserva Natural Privada Finca San José Prem, para la revisión y aprobación de la propuesta del Plan Maestro del área protegida, ubicada en el municipio de San Juan Alotenango del departamento de Sacatepéquez.
- c) Apoyé en seguimiento al Expediente Administrativo No. 2022-8584, que contiene la solicitud del propietario de la Reserva Natural Privada Finca La Travesía para la revisión y aprobación del Plan Maestro del área protegida, ubicada en el municipio de San Miguel Dueñas del departamento de Sacatepéquez.

- d) Apoyé en seguimiento al Expediente Administrativo No. 2022-8591, que contiene la solicitud del propietario de la Reserva Natural Privada Finca San Sebastián para la revisión y aprobación del Plan Maestro del área protegida, ubicada en el municipio de San Miguel Dueñas del departamento de Sacatepéquez.
- e) Apoyé en seguimiento a la propuesta del Plan Maestro del Parque Regional Municipal Cerro Panan ubicado en el municipio San Juan La Laguna del departamento de Sololá, en coordinación con la Dirección Regional Altiplano Central.
- f) Apoyé en seguimiento a la solicitud del señor Antonio Abreu, Director de la División de Ciencias Ecológicas y de la Tierra y Secretario del Programa sobre el Hombre y la Biosfera (MAB) de UNESCO para atender enmiendas sobre el Informe de revisión periódica de la Reserva de Biosfera Transfronteriza Trifinio Fraternidad.
- g) Apoyé en seguimiento a la solicitud del señor Bernabé Mateo Xicay Huix, alcalde municipal del municipio de Zunil, departamento de Quetzaltenango para la actualización y modificación de las coordenadas que delimitan el polígono y nombre del área protegida "Parque Regional Municipal Zunil" en el SIGAP.
- h) Apoyé en seguimiento a la solicitud la señora Ana Isabel Carrillo Fabián, Embajadora, Directora general de Relaciones Internacionales Multilaterales y Económicas del Ministerio de Relaciones Exteriores, traslada la comunicación emitida por el Secretario del Programa sobre el Hombre y la Biosfera -MAB- de la Organización de las Naciones Unidas para la Educación, la Ciencia y la Cultura -UNESCO- a través de la cual informa acerca de la deliberación de la 36ª Sesión del Consejo Internacional de Coordinación del MAB, relativas al informe nacional y transfronterizo de la Reserva de Biosfera Transfronteriza Trifinio Fraternidad.
- i) Apoyé en la revisión y análisis de la propuesta de la Estrategia y Plan de Acción del Programa Sobre el Hombre y la Biosfera -MAB- y su Red Mundial de Reservas de Biosfera -RMRB- en coordinación con los Gestores, Administradores y Coadministradores de las Reservas de Biosfera de Guatemala reconocidas en el Programa en referencia.
- j) Apoyé en seguimiento al Expediente Administrativo No. 6677 que contiene la solicitud del Ingeniero Carlos A. García P. Gerente y Representante Legal de la Reserva Natural Privada San Sebastián para la actualización y modificación de la extensión y coordenadas del área protegida en el SIGAP, ubicada en el municipio de San Miguel Dueñas, departamento de Sacatepéquez.

- k) Apoyé en seguimiento al Expediente Administrativo No. 4782 que contiene la solicitud del señor Pedro Echeverría Falla, Representante Legal de la Reserva Natural Privada Finca Santa Catalina Anexo La Joya Carbonera para la modificación y actualización de la extensión y coordenadas que delimitan el área protegida en el SIGAP, ubicada en el municipio de San Miguel Dueñas, departamento de Sacatepéquez.
- l) Apoyé en la elaboración de la ruta y requisitos para la suscripción de Convenios de Gestión Compartida del Sistema Guatemalteco de Áreas Protegidas y de Áreas Naturales de Importancia para la Conservación de la Diversidad Biológica de Guatemala.
- m) Apoyé en la elaboración de la ruta y requisitos para la actualización, modificación o ratificación de la extensión y coordenadas que delimitan las áreas protegidas voluntarias (Reservas Naturales Privadas, Parques Regionales Municipales) del SIGAP.
- n) Apoyé en el seguimiento al Expediente Administrativo No. 2018-51762 que contiene el Convenio de Gestión Compartida del Área Natural de Importancia para la Conservación de la Diversidad Biológica de Guatemala denominada "Cerro Cantil" suscrito entre el Consejo Nacional de Áreas Protegidas -CONAP- y el Consejo Comunitario de Desarrollo -COCODE- de la aldea Santa María Tzejá del municipio de Playa Grande Ixcán, departamento de Quiché.
- o) Apoyé en impartir una presentación respecto a los requisitos para establecer Convenios de Gestión Compartida del SIGAP y en Áreas Naturales de Importancia para la Conservación de la Diversidad Biológica de Guatemala con el CONAP.
- p) Apoyé en seguimiento al Expediente Administrativo No. 9731 que contiene la solicitud del señor Carlos Federico Barrios Jiménez, Mandatario General con Representación de la entidad mercantil "BARRIOS VIVIENDAS, SOCIEDAD ANONIMA" de nombre comercial "BARVISA", solicita la modificación y actualización de las coordenadas que conforman el polígono de la Reserva Natural Privada las Vegas en el SIGAP, ubicada en el municipio de Chinautla del departamento de Guatemala.
- q) Apoyé en seguimiento al Expediente Administrativo No. 7808, que contiene la solicitud presentada por la entidad Agropecuaria Trópica Limitada a través de su Administrador y Representante Legal el señor Elser Samuel Chanquín Juracán para la actualización y modificación de las coordenadas y extensión de la


Reserva Natural Privada Milán y Anexos en el SIGAP, ubicada en el municipio de Chicacao del departamento de Suchitepéquez.

- r) Apoyé en participar en la primera reunión de la Mesa Interinstitucional respecto al proceso de recuperación y preservación del Parque Regional Municipal Volcán de Acatenango desarrollada en la Municipalidad de Acatenango.
- s) Apoyé en participar en la segunda reunión de la Mesa Interinstitucional respecto al proceso de recuperación y preservación del Parque Regional Municipal Volcán de Acatenango desarrollada en la Municipalidad de Acatenango.
- t) Apoyé en la revisión y análisis de la propuesta del Plan Maestro del Parque Regional Municipal Joya Grande, ubicado San Pedro Yepocapa, Departamento de Chimaltenango, en coordinación con la Dirección Regional Altiplano Central y la Dirección de Análisis Geoespacial.
- u) Apoyé en seguimiento al Estudio Técnico para el proceso de categorización de la Zona de Veda Definitiva Volcán Zunil en coordinación con la Dirección Regional Altiplano Occidental y el Proyecto Promoviendo Territorios Sostenibles y Resilientes en Paisajes de la cadena Volcánica Central de Guatemala.
- v) Apoyé en seguimiento al Estudio Técnico para el proceso de categorización de la Zona de Veda Definitiva Volcán Santo Tomas en coordinación con la Dirección Regional Altiplano Occidental y el Proyecto Promoviendo Territorios Sostenibles y Resilientes en Paisajes de la cadena Volcánica Central de Guatemala.
- w) Apoyé en seguimiento al Estudio Técnico para el proceso de la categorización de la Zona de Veda Definitiva Volcán de Pacaya y la recategorización del Parque Nacional Volcán de Pacaya y Laguna Calderas, elaborado en marco del Proyecto Promoviendo Territorios Sostenibles y Resilientes en Paisajes de la cadena Volcánica Central de Guatemala.
- x) Apoyé en participar en una reunión para la revisión y análisis de la base legal y plan maestro de la Reserva Forestal Protectora de Manantiales Cordillera Alux, en coordinación con la Secretaría Ejecutiva, la Dirección de Análisis Geoespacial, el departamento de Manejo Forestal, la Dirección Regional Metropolitana, entre otros.
- y) Apoyé en participar en una reunión de coordinación con personal del Proyecto Promoviendo Territorios Sostenibles y Resilientes en Paisajes de la cadena


Volcánica Central de Guatemala, en relación con los instrumentos de Gestión del SIGAP elaborado en marco del Proyecto.

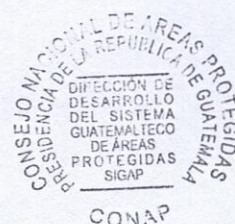
- z) Apoyé en participar en el curso sobre financiamiento climático para la adaptación desarrollado por Centro Agronómico Tropical de Investigación y Enseñanza -CATIE-, dirigido para Guatemala, El Salvador y Honduras.
- aa) Apoyé en participar a una reunión respecto a la consultoría denominada "Plan para el fortalecimiento de la participación de las partes interesadas con énfasis en los pueblos indígenas con enfoque de género en la Reserva de la Biosfera Transfronteriza Trifinio Fraternidad" en coordinación con la Unida de Pueblos Indígenas y Comunidades Locales y la Unidad Género.


F.


Samuel Camey Curruchich
Servicios Profesionales

Vo. Bo.


Lic. Milton Rolando Cabrera Beloso
Director a.i.
Dirección de Desarrollo del SIGAP
Consejo Nacional de Áreas Protegidas
-CONAP-




MSc. Igor De la Roca Cuellar
Secretario Ejecutivo
Consejo Nacional de Áreas Protegidas
-CONAP-

